

Modalità esecuzione lavori

Concio a valle della sezione C

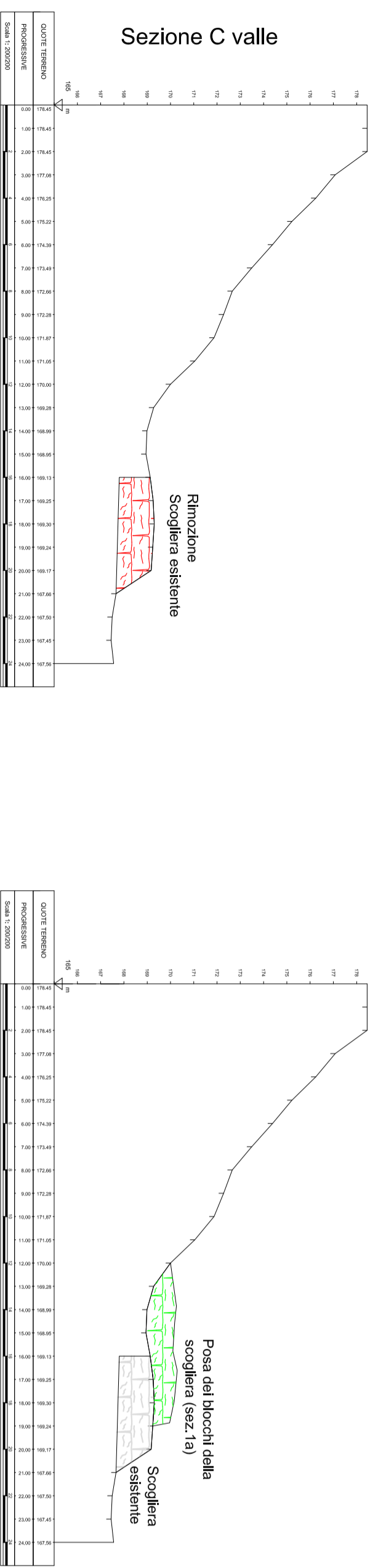
Concio a monte della sezione C

### FASE 1



STATO DI FATTO, la scogliera preesistente è presente sia nel concio di valle che in quello di monte

### FASE 2



Rimozione blocchi preesistenti nel concio di valle e loro accumulo sulla scogliera esistente nel concio di monte

### FASE 3


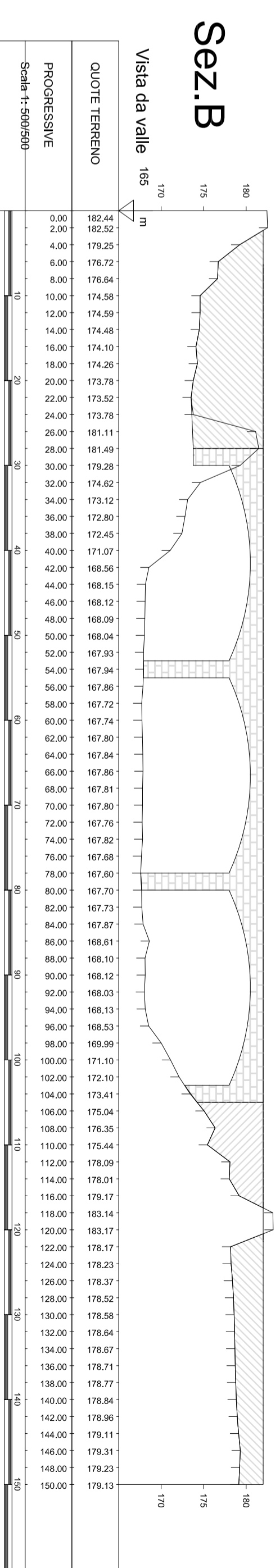
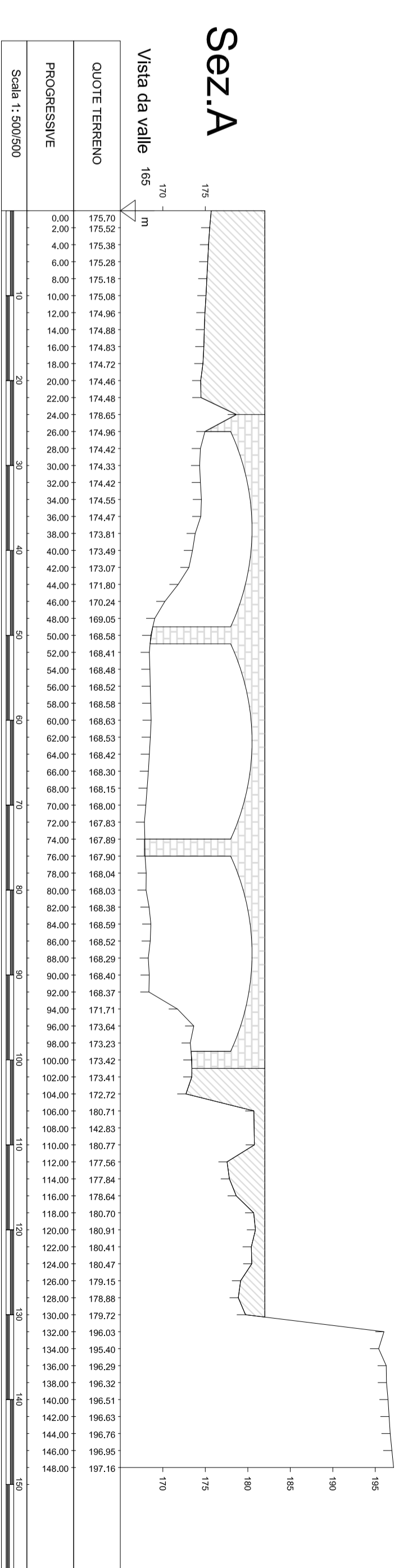


Scavo a sezione obbligata e formazione fondazione utilizzando il materiale sul concio di monte e intasandolo con calcestruzzo

### FASE 4



Completamento scogliera del concio di valle con blocchi di cava, il concio di monte è pronto per la successiva fase



Planimetria su foto aerea con sezioni



Regione Piemonte  
Provincia di Alessandria  
**COMUNE DI BISTAGNO**



EVENTI ALLUVIONALI NOVEMBRE 2016  
ORDINANZA n. 430 del 10/01/2017

Ordinanza commissariale n. 6/A18.000/430 del 27/06/2017  
AL\_A18\_430\_16\_30

**CONSOLIDAMENTO RIPA  
SOSTANTANTE VIA ADUA**

**PROGETTO ESECUTIVO**  
ai sensi del D.Lgs. 50/2016 del 18 aprile 2016

**Dot. Ing. Roberto Sperandio**  
C.so Dante n. 64 - 15100 - Cuneo  
Tel.0171/481817 - Fax.0171/4380902  
e-mail:rsperandio@ingprogetti.it

**Geom. Maurizio Mantini**  
Via Messina n° 11 - 15151 - Alessandria  
Tel.0131/1032525  
e-mail:mantini@ingprogetti.it

tracce	
scala	<b>10.5</b>
date	16/05/2018
prof.	110-2017

Coordinate: Latitudine 44° 39' 34" N - Longitudine 8° 22' 08" E